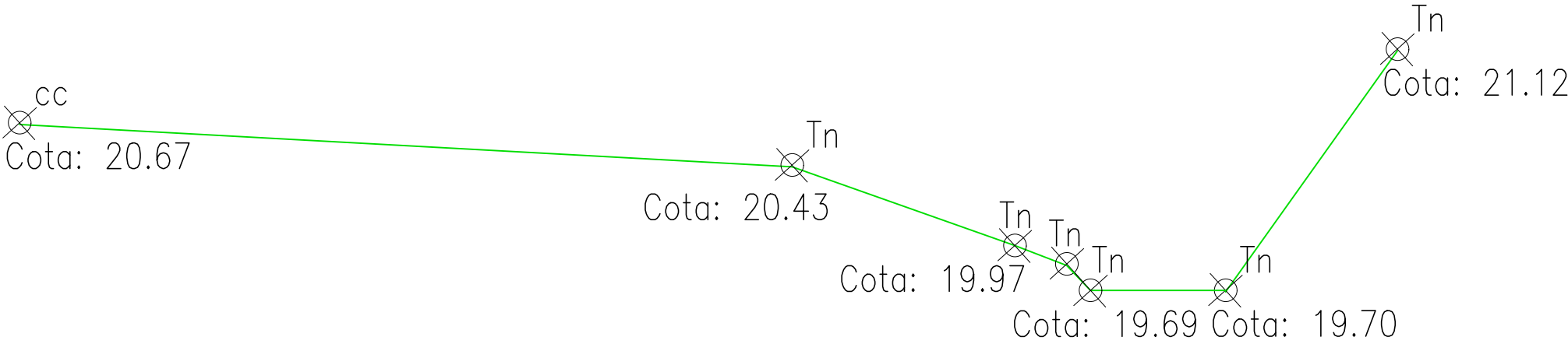


PROVINCIA DE BUENOS AIRES

PARTIDO: MONTE

Estudio Hidráulico Barrio Salinas de la ciudad de San miguel del Monte



Referencias  
CC: Centro de Calle  
TN: Terreno Natural  
Las Cotas estan referiadas a la red de Nivelacion del IGN

Perfil Transversal de canal en calle Navarro  
entre calle Colectora y Gral Paz

RELEVAMIENTO TOPOGRAFICO – GPS

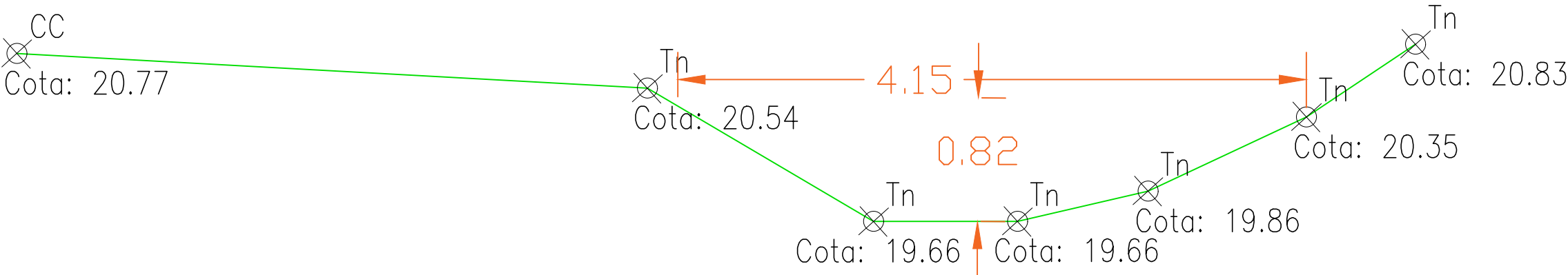


FECHA:  
ENERO 2025

HOJA 1

PROVINCIA DE BUENOS AIRES  
PARTIDO: MONTE

Estudio Hidráulico Barrio Salinas de la ciudad de San miguel del Monte



Referencias  
CC: Centro de Calle  
TN: Terreno Natural  
Las Cotas estan referiadas a la red de Nivelacion del IGN

Perfil Transversal de canal en calle Navarro  
entre calle Cañuelas y Gral Paz

RELEVAMIENTO TOPOGRAFICO – GPS

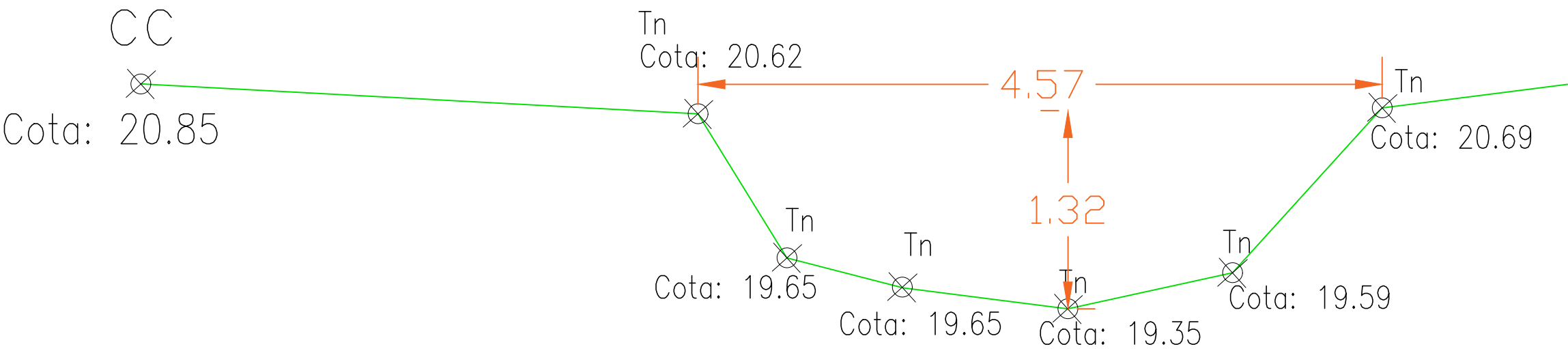


FECHA:  
ENERO 2025

HOJA 2

PROVINCIA DE BUENOS AIRES  
PARTIDO: MONTE

Estudio Hidráulico Barrio Salinas de la ciudad de San miguel del Monte



Referencias  
CC: Centro de Calle  
TN: Terreno Natural  
Las Cotas estan referiadas a la red de Nivelacion del IGN

Perfil Transversal de canal en calle Navarro  
entre calle Cañuelas y Lobos

RELEVAMIENTO TOPOGRAFICO – GPS



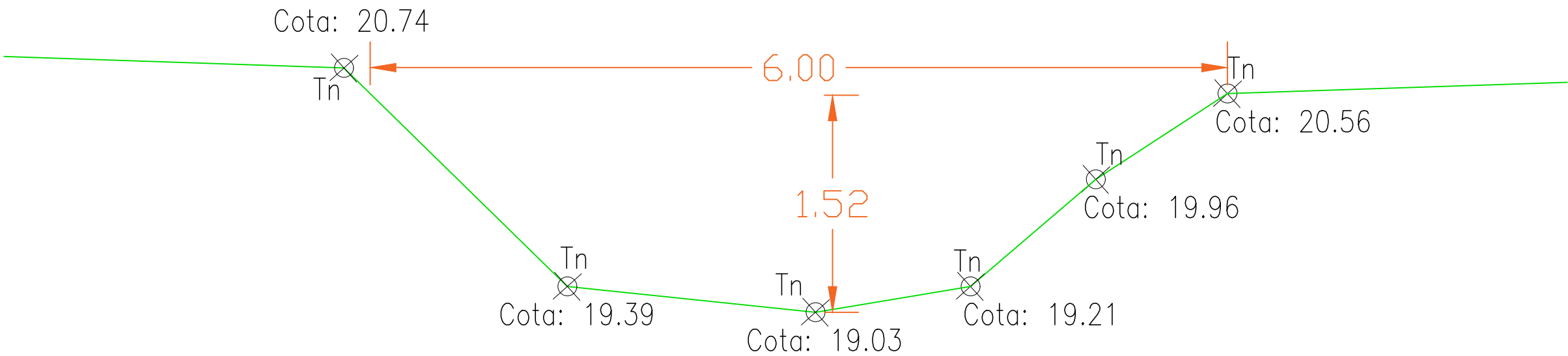
FECHA:  
ENERO 2025

HOJA 3

PROVINCIA DE BUENOS AIRES

PARTIDO: MONTE

Estudio Hidráulico Barrio Salinas de la ciudad de San miguel del Monte



Referencias  
CC: Centro de Calle  
TN: Terreno Natural  
Las Cotas estan referiadas a la red de Nivelacion del IGN

Perfil Transversal de canal en  
calle Roque Perez

RELEVAMIENTO TOPOGRAFICO – GPS

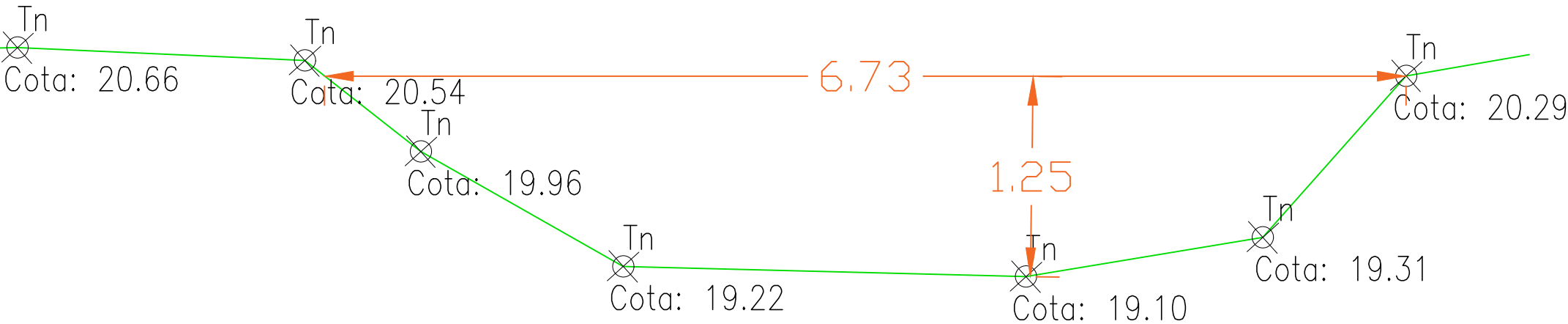


FECHA:  
ENERO 2025

HOJA 4

PROVINCIA DE BUENOS AIRES  
PARTIDO: MONTE

# Estudio Hidráulico Barrio Salinas de la ciudad de San miguel del Monte



Referencias  
CC: Centro de Calle  
TN: Terreno Natural  
Las Cotas estan referiadas a la red de Nivelacion del IGN

Perfil Transversal de canal en calle Roque  
Perez Interseccion con Circunvalacion

RELEVAMIENTO TOPOGRAFICO – GPS

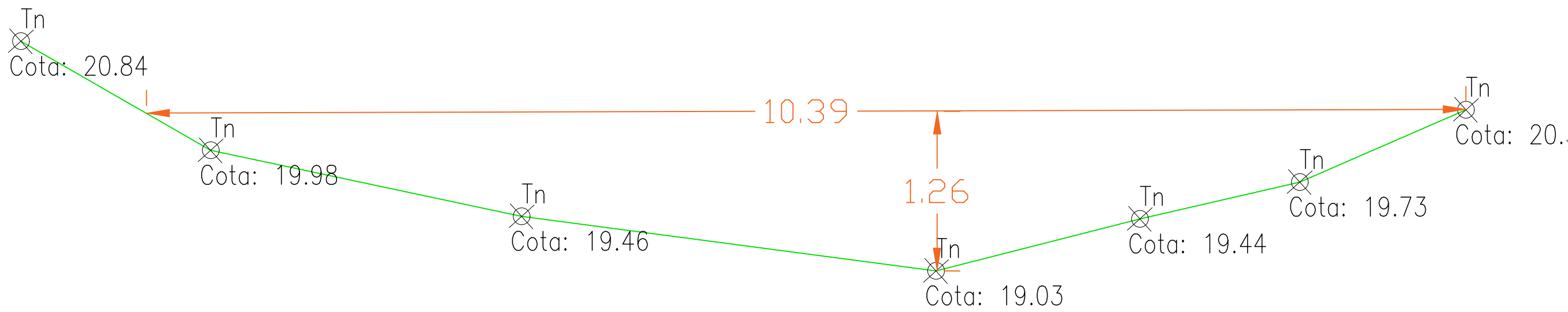


FECHA:  
ENERO 2025

HOJA 5

PROVINCIA DE BUENOS AIRES  
PARTIDO: MONTE

Estudio Hidráulico Barrio Salinas de la ciudad de San miguel del Monte



Referencias  
CC: Centro de Calle  
TN: Terreno Natural  
Las Cotas estan referiadas a la red de Nivelacion del IGN

Perfil Transversal de canal en  
Circunvalacion

RELEVAMIENTO TOPOGRAFICO – GPS



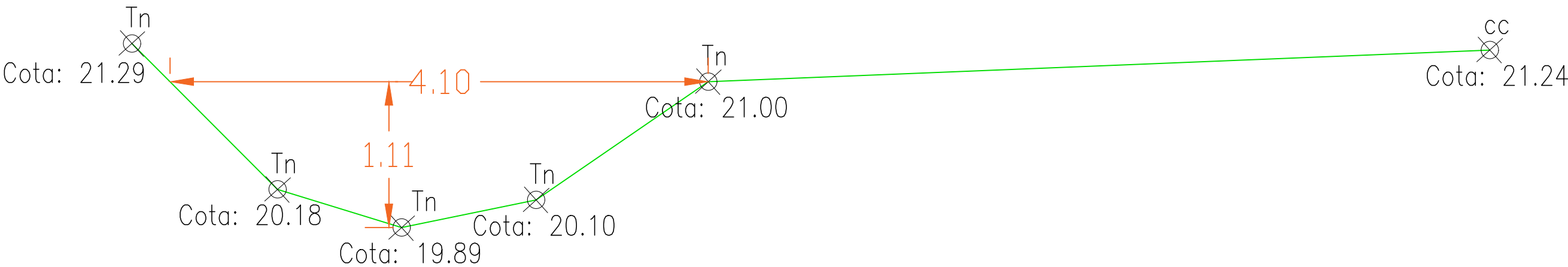
FECHA:  
ENERO 2025

HOJA 6

PROVINCIA DE BUENOS AIRES

PARTIDO: MONTE

Estudio Hidráulico Barrio Salinas de la ciudad de San miguel del Monte



Referencias

CC: Centro de Calle

TN: Terreno Natural

Las Cotas estan referiadas a la red de Nivelacion del IGN

Perfil Transversal de canal en  
Calle Tres Arroyos

RELEVAMIENTO TOPOGRAFICO – GPS




FECHA:  
ENERO 2025

HOJA 7

PROVINCIA DE BUENOS AIRES

PARTIDO: MONTE

Estudio Hidráulico Barrio Salinas de la ciudad de San miguel del Monte



Referencias  
CC: Centro de Calle  
TN: Terreno Natural  
Las Cotas estan referiadas a la red de Nivelacion del IGN

Perfil Transversal de canal en  
Calle Jorge Cosma

RELEVAMIENTO TOPOGRAFICO – GPS



FECHA:  
ENERO 2025

HOJA 8

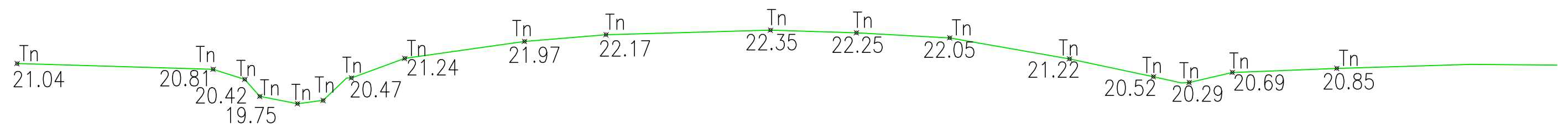


RELEVAMIENTO TOPOGRAFICO - B SALINAS.dwg

PROVINCIA DE BUENOS AIRES

PARTIDO: MONTE

# Estudio Hidráulico Barrio Salinas de la ciudad de San miguel del Monte



## Referencias

CC: Centro de Calle

TN: Terreno Natural

Las Cotas estan referiadas a la red de Nivelacion del IGN

## Perfil Transversal Ruta Nacional N° 3

RELEVAMIENTO TOPOGRAFICO - GPS



FECHA:  
ENERO 2025

HOJA 9